





LEGENDA :



-  řešené území
-  zastavěné území k 20.5.2026
-  hranice zastavitelné plochy dotčené změnou

-  hranice dílčí změny

PLOCHY S ROZDÍLNÝM ZPŮSOBEM VYUŽITÍ návrh

-  zeleň parková a parkově upravená

PODMÍNKY PROSTOROVÉHO USPOŘÁDÁNÍ

-  HORNÍ LIMIT POČTU PODLAŽÍ, (+) = MOŽNOST VYUŽITÍ PODKROVÍ
-  HRANICE PLOCH SHODNÉHO VYUŽITÍ S ROZDÍLNÝMI PODMÍNKAMI PROSTOROVÉHO USPOŘÁDÁNÍ

LIMITY OSTATNÍ:

-  ZÁPLAVOVÉ ÚZEMÍ (LITAVA, ŘÍČKA - ZLATÝ POTOK)

DOPRAVNÍ INFRASTRUKTURA návrh

-  KOMUNIKACE ZKLIDNĚNÉ - FUNKČNÍ SK. D



ZMĚNA Č. 5 ÚZEMNÍHO PLÁNU

MĚNÍN

KOORDINAČNÍ VÝKRES

POŘIZOVATEL: Obecní úřad Měnín, se zajištěním kvalifikačních požadavků dle § 6 odst. 2 stavebního zákona		
ZHOTOVITEL: ING. ARCH. BARBORA JENČKOVÁ ARCHITEKTONICKÁ KANCELÁŘ, JUGOSLÁVSKÁ 633/75a, BRNO		
OBJEDNATEL	MĚŘÍTKO	1:5000
OBEC MĚNÍN	DATUM	KVĚTEN 2026

2a