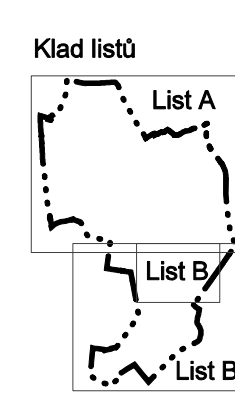
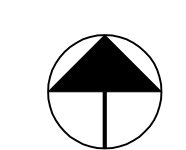


- LEGENDA:**
- Město území
  - PLOCHY A KORIDORY, VE KTERÝCH JE ROZHODOVÁNÍ O ZMĚNÁCH PODMĚNĚNO:**
  - VPS dopravní infrastruktury
  - VPS technické infrastruktury
  - VPS veřejného prostranství
  - VPS/PO součástí ke zřízení nebo pořízení v území
  - VPO pro vyhledání prvků ÚSES
  - hranice ústejní osady



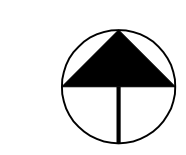
ZMĚNA C. 3 ÚZEMNÍHO PLÁNU  
**MĚNIN**  
 VYKRES VEŘEJNĚ PROSPĚBNÝCH STAVEB,  
 OPATŘENÍ A ASANACE



1C list A



ZMĚNA C. 3 ÚZEMNÍHO PLÁNU  
**MĚNIN**  
 VYKRES VEŘEJNĚ PROSPĚBNÝCH STAVEB,  
 OPATŘENÍ A ASANACE



1C list B